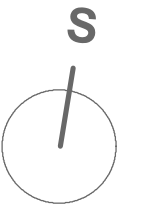
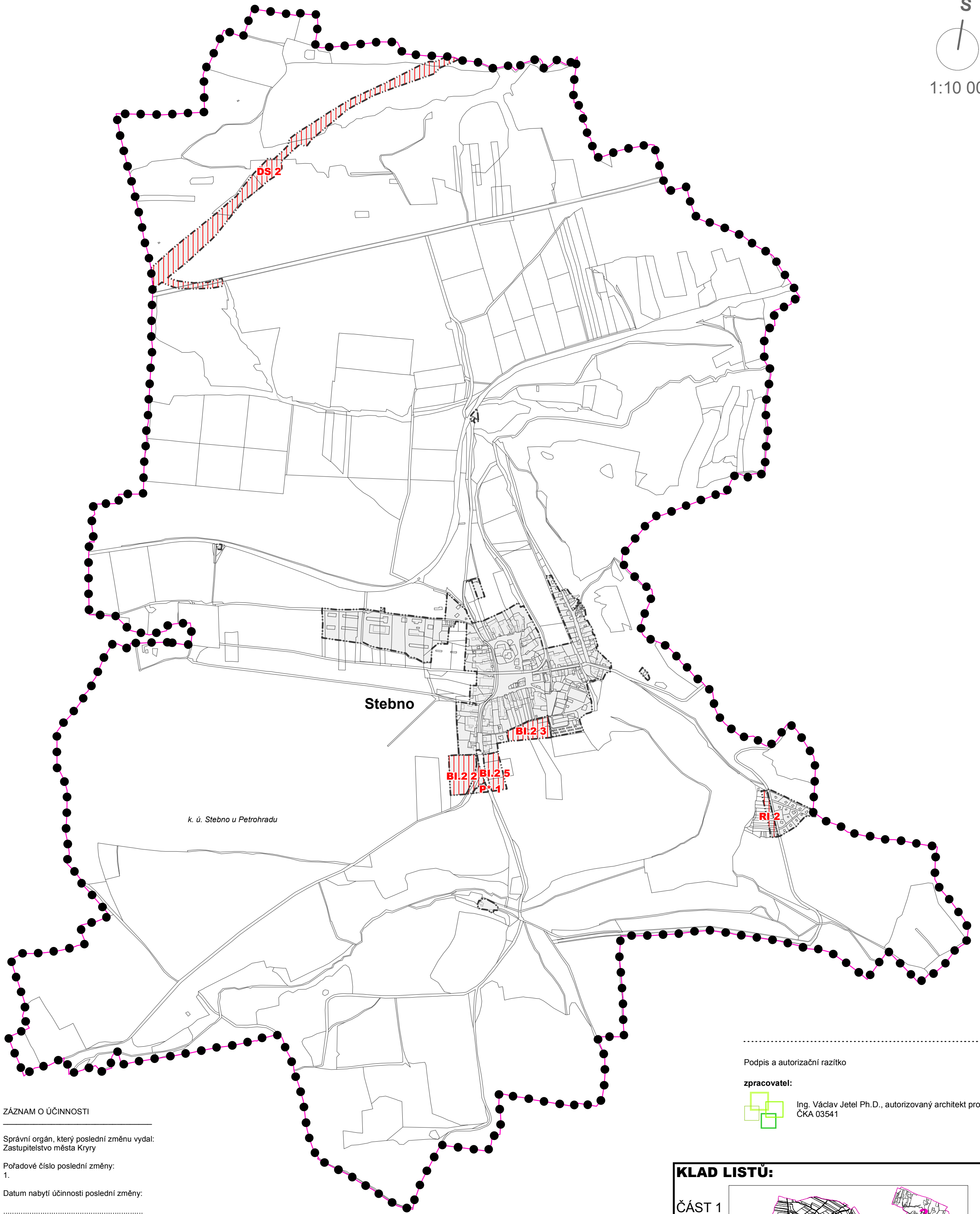


I.I VÝKRES ZÁKLADNÍHO ČLENĚNÍ ÚZEMÍ - ČÁST 2



1:10 000



ZÁZNAM O ÚČINNOSTI

Správní orgán, který poslední změnu vydal:
Zastupitelstvo města Kryry

Pořadové číslo poslední změny:
1.

Datum nabytí účinnosti poslední změny:
.....

Jméno a příjmení, funkce oprávněné úřední osoby pořizovatele:
Irena Herejková, referent úřadu územního plánování, MěÚ Podbořany

.....
podpis oprávněné úřední osoby pořizovatele, otisk úředního razítka

Podpis a autorizační razítko

zpracovatel:



Ing. Václav Jetel Ph.D., autorizovaný architekt pro ÚP
ČKA 03541

ÚZEMNÍ PLÁN KRYRY

ÚPLNÉ ZNĚNÍ K 27. 6. 2018

POŘIZOVATEL: MěÚ Podbořany, úřad územního plánování,
zastoupený Irenou Herejkovou

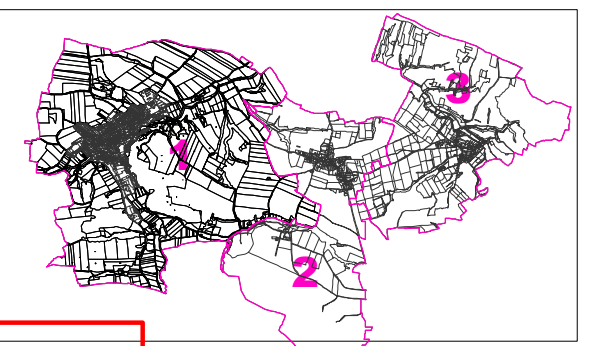
OBJEDNATEL: MĚSTO KRYRY zastoupené starostou Miroslavem Brdou

DATUM: červen 2018

MĚŘÍTKO: 1 : 10 000

KLAD LISTŮ:

ČÁST 1



ČÁST 2



- 1 - k.ú. Kryry
- 2 - k.ú. Strojětice u Podbořan
- 3 - k.ú. Běsno
- 4 - k.ú. Stebno u Petrohradu